

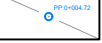
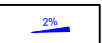













**Uwaga !**  
Na planie sytuacyjnym oznaczono spadki poprzeczne dróg dla pieszych.  
W przypadku konieczności, dokonać ich dostosowania w terenie (max. 3%).  
Nawierzcnięcie dróg dla pieszych należy wykonać ze spadkiem od budynków w kierunku jezdni.  
Nawiązać się do istniejących poziomów elementów zagospodarowania (wejścia, bramy, schody itp.)

Wysokość posadowienia krawężników (krawężniki o zmiennej wysokości) należy dostosować do poziomu dróg dla pieszych oraz istniejących obiektów.

## LEGENDA

- |   |  |
|---|--|
|    | Granica terenu inwestycji - Granica istniejącego pasa drogowego drogi gminnej nr 318069T (ul. Rynek) |
|    | Granica istniejących działek ewidencyjnych   |
|    | Proj. osie   |
|    | Proj. spadki poprzeczne  |
|    | Proj. krawężnik betonowy szary h=6-12 cm zdjęcie nr 22   |
|    | Proj. krawężnik betonowy o zmiennej wysokości h=2-12 cm  |
|    | Proj. krawężnik betonowy h=2 cm  |
|    | Proj. krawężnik betonowy h=0 cm  |
|    | Proj. obrzeże betonowe zdjęcie nr 23   |
|    | Proj. ściek grzebieniowy szary zdjęcie nr 24   |
|    | Proj. rozdzielenie miejsc postojowych zdjęcie nr 20.2  |
|    | Proj. powierzchnia dla pieszych z płyt betonowych koloru szarego zdjęcie nr 18                       |
|  | Proj. powierzchnia miejsc postojowych koloru grafitowego zdjęcie nr 20.1                             |
|  | Proj. powierzchnia zjazdów koloru szarego zdjęcie nr 21  |

Inwestor: **Gmina Ćmielów**  
ul. Ostrowiecka 40, 27-440 Ćmielów

Temat:		Modernizacja histotycznego układu urbanistycznego Ćmielowa							
Adres inwestycji:		ul.Rynek, działka ew. nr 1396/2 (działka Inwestora), obręb 0001 Ćmielów Miasto miejscowość Ćmielów powiat ostrowiecki		Skala: <b>1:250</b>		nr rys.: <b>Z-1/1</b>			
Stadium:		DOKUMENTACJA TECHNICZNA							
Branża:		DROGOWA		podpis:		nr upr:		data:	
Gł. Projektant:		mgr inż. Przemysław Lorantý				SWK/0047/POOD/11		02.2026	
Sprawdzający:		mgr inż. Dawid Walczyński				SWK/0072/PBD/23		02.2026	
Rysunek:		PROJEKT ZAGOSPODAROWANIA TERENU Rynek w Ćmielowie strona wschodnia							